徐闻县中心城区控制性详细规划——徐城组团

区位图

徐城组团在徐闻县中心城区的区位

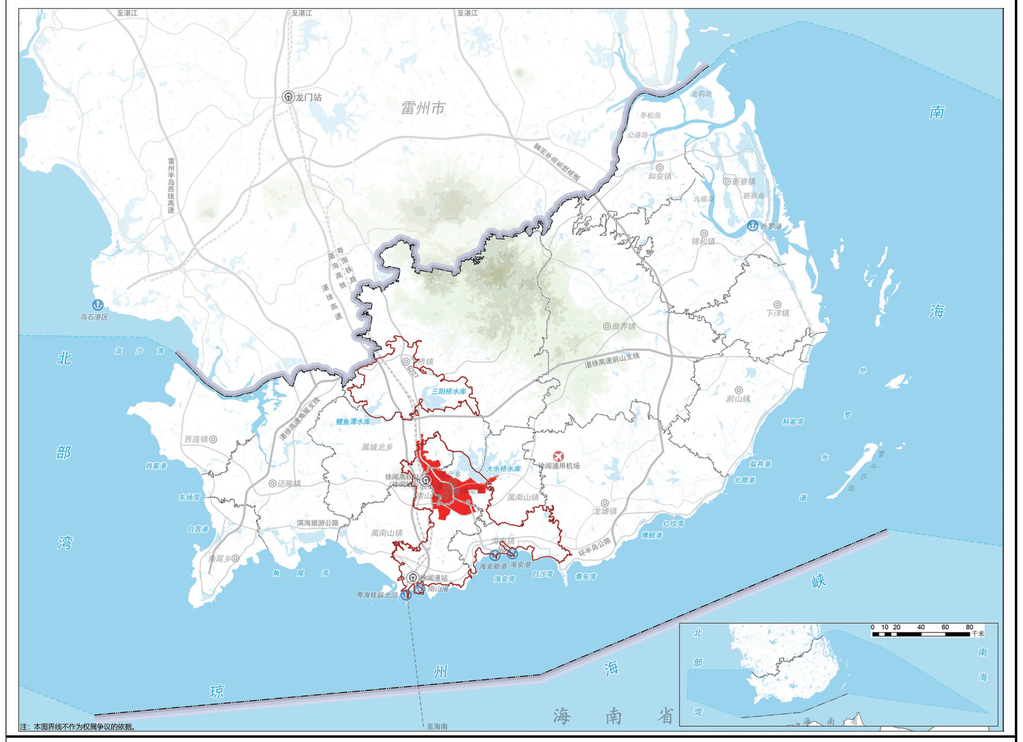

功能结构规划图

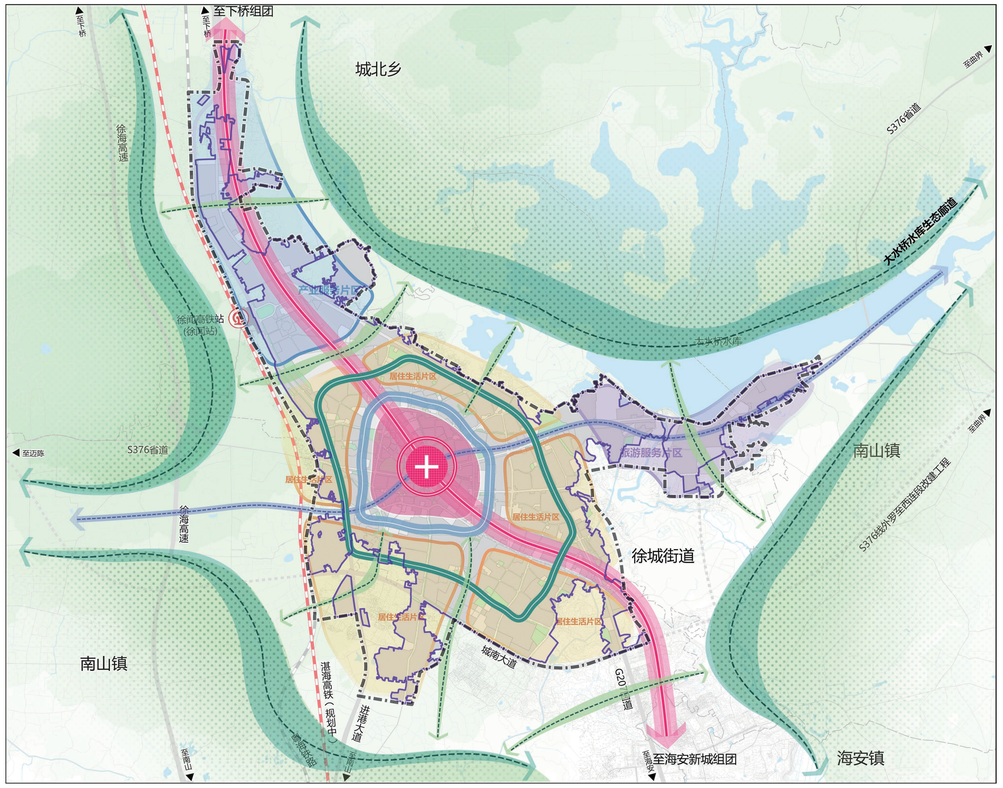

土地利用规划图

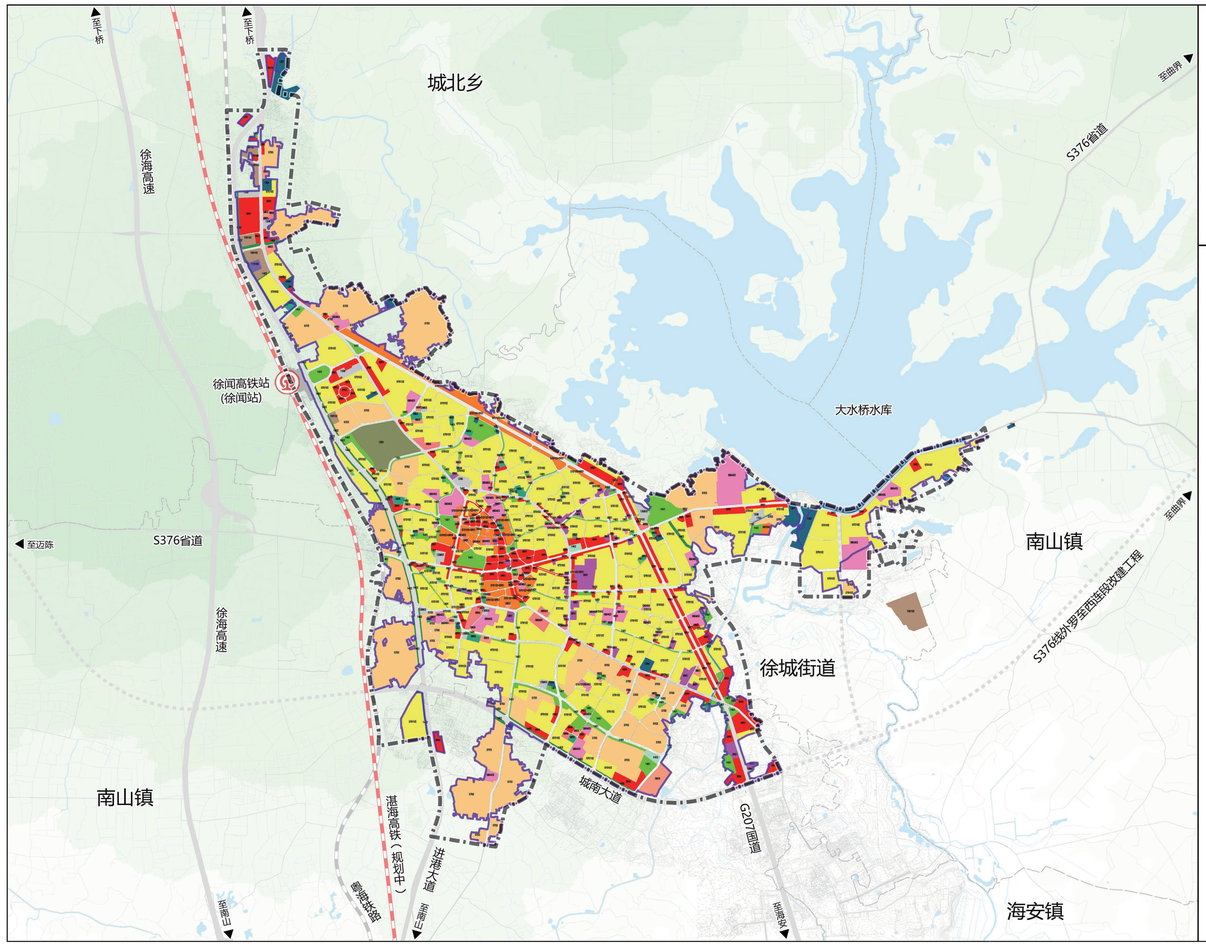

建设用地指标表

序号	用地代码		用地名称	用地面积（公顷）	比例
1	07		居住用地	1046.27	58.59%
	其中	070102	二类城镇住宅用地	652.60	36.54%
		0703	农村宅基地	343.97	19.26%
		070102+0901	商住混合用地	49.70	2.78%
2	08		公共管理与公共服务用地	139.57	7.82%
	其中	0801	机关团体用地	26.60	1.49%
		0802	科研用地	0.49	0.03%
		0803	文化用地	15.96	0.89%
		080302	文化活动用地	1.28	0.07%
		080403	中小学用地	68.86	3.86%
		080404	幼儿园用地	0.99	0.06%
		080405	其他教育用地	0.83	0.05%
		0805	体育用地	10.70	0.60%
		0806	医疗卫生用地	7.65	0.43%
		080601	医院用地	4.13	0.23%
		0807	社会福利用地	2.09	0.12%
3	09		商业服务业用地	140.79	7.88%
	其中	0901	商业用地	136.43	7.64%
		090105	公用设施营业网点用地	3.21	0.18%
		0902	商务金融用地	1.15	0.06%

序号	用地代码		用地名称	用地面积（公顷）	比例
4	10		工矿用地	11.14	0.62%
	其中	100102	二类工业用地	11.14	0.62%
5	11		仓储用地	1.38	0.08%
	其中	110102	二类物流仓储用地	1.38	0.08%
6	12		交通运输用地	297.95	16.68%
	其中	1207	城镇村道路用地	282.70	15.83%
		1208	交通场站用地	6.64	0.37%
		120803	社会停车场用地	6.93	0.39%
		1209	其他交通设施用地	1.68	0.09%
7	13		公用设施用地	28.94	1.62%
	其中	1301	供水用地	14.75	0.83%
		1303	供电用地	1.89	0.11%
		1304	供燃气用地	2.41	0.13%
		1306	通信用地	1.62	0.09%
		1309	环卫用地	0.63	0.04%
		1310	消防用地	1.00	0.06%
		1311	水工设施用地	6.39	0.36%
		1312	其他公用设施用地	0.26	0.01%

序号	用地代码		用地名称	用地面积（公顷）	比例
8	14		绿地与开敞空间用地	95.70	5.36%
	其中	1401	公园绿地	76.17	4.26%
		1402	防护绿地	16.47	0.92%
		1403	广场用地	3.06	0.17%
9	15		特殊用地	24.15	1.35%
	其中	1501	军事设施用地	23.69	1.33%
		1503	宗教用地	0.39	0.02%
		1504	文物古迹用地	0.07	0.00%
合计				1785.88	100.00%