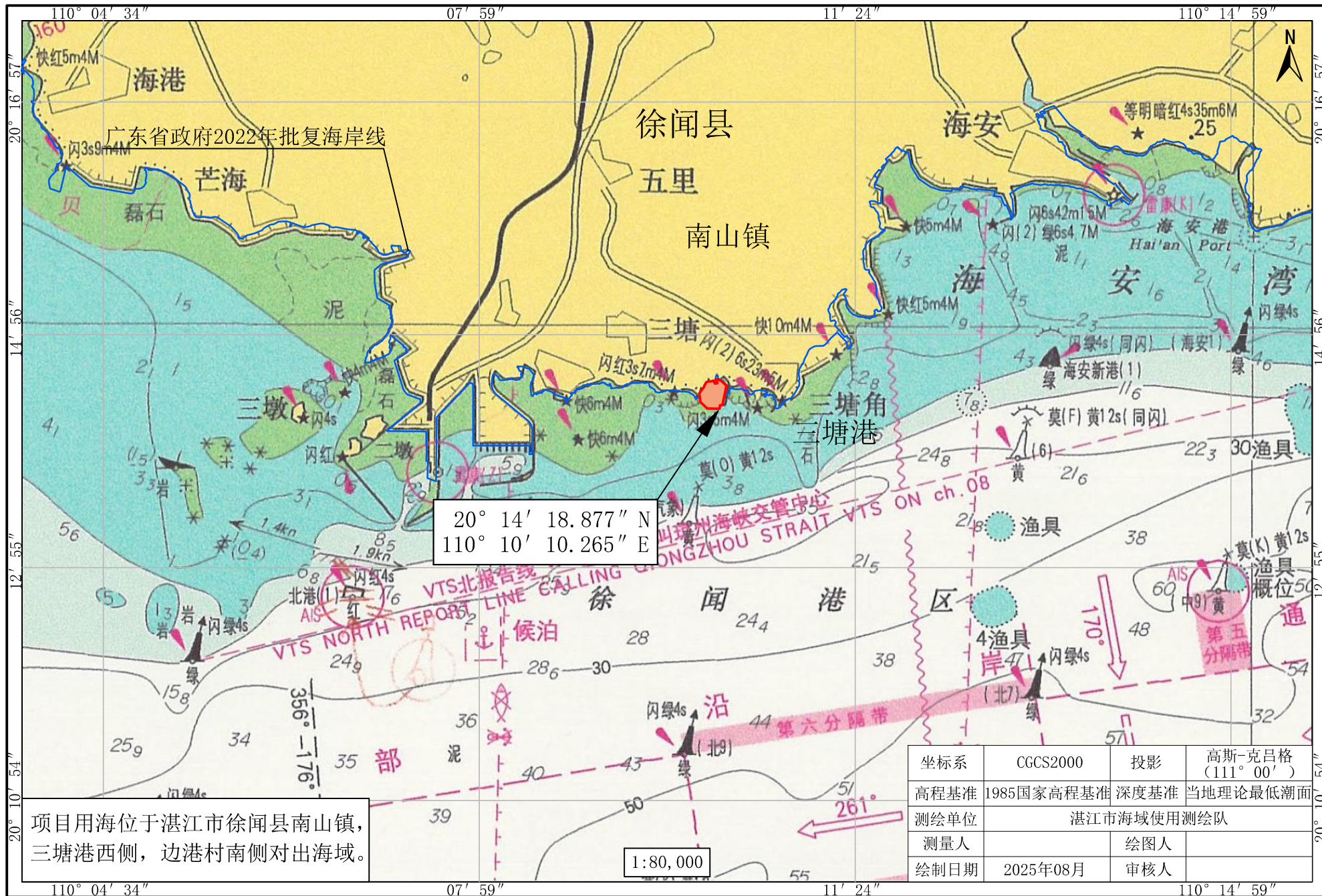


# 南山镇边港渔港避风塘宗海位置图

S2024009



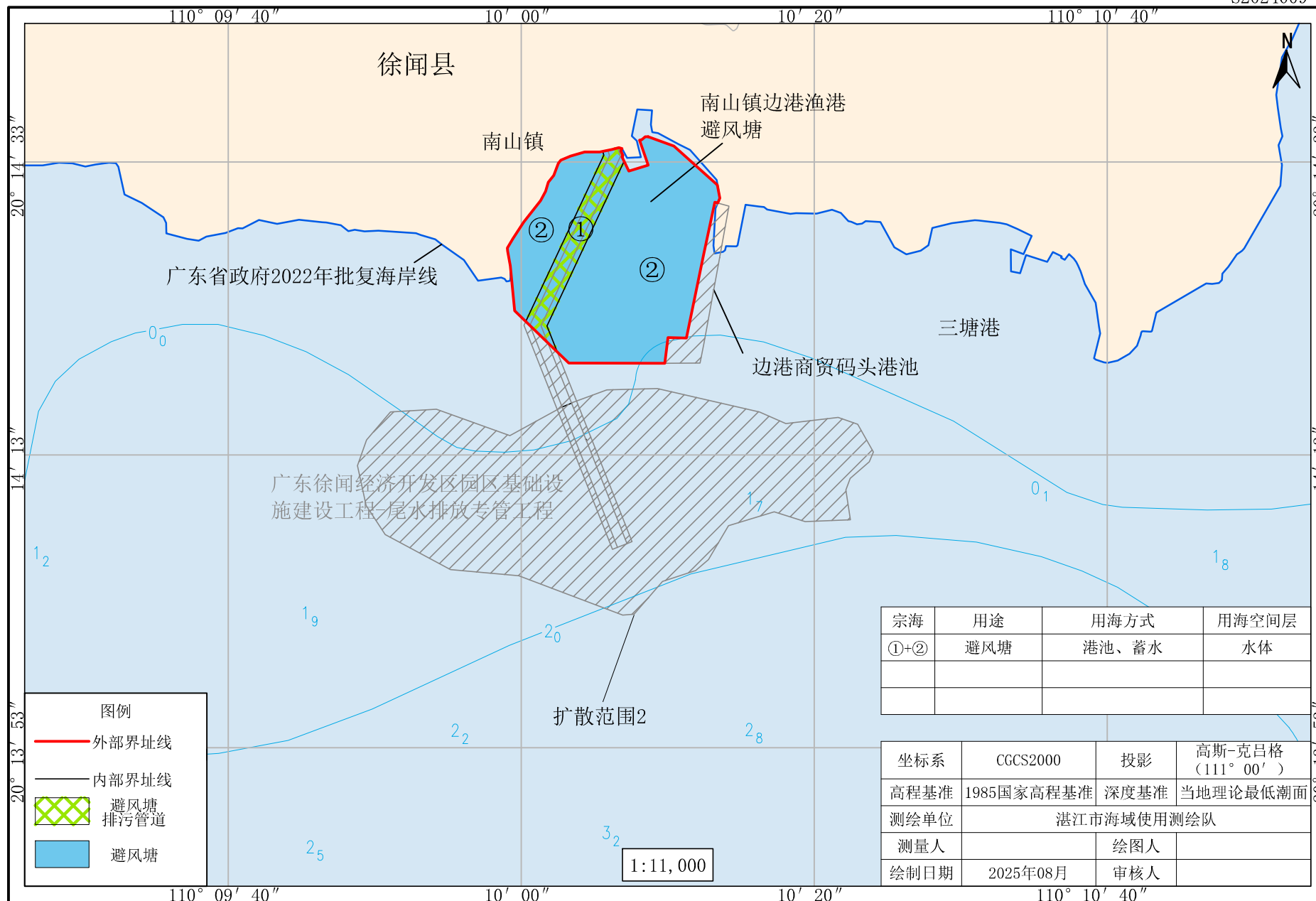
项目用海位于湛江市徐闻县南山镇，三塘港西侧，边港村南侧对出海域。

坐标系	CGCS2000	投影	高斯-克吕格 (111° 00')
高程基准	1985国家高程基准	深度基准	当地理论最低潮面
测绘单位	湛江市海域使用测绘队		
测量人		绘图人	
绘制日期	2025年08月	审核人	

1:80,000

# 南山镇边港渔港避风塘宗海平面布置图

S2024009



图例	
	外部界址线
	内部界址线
	避风塘 排污管道
	避风塘

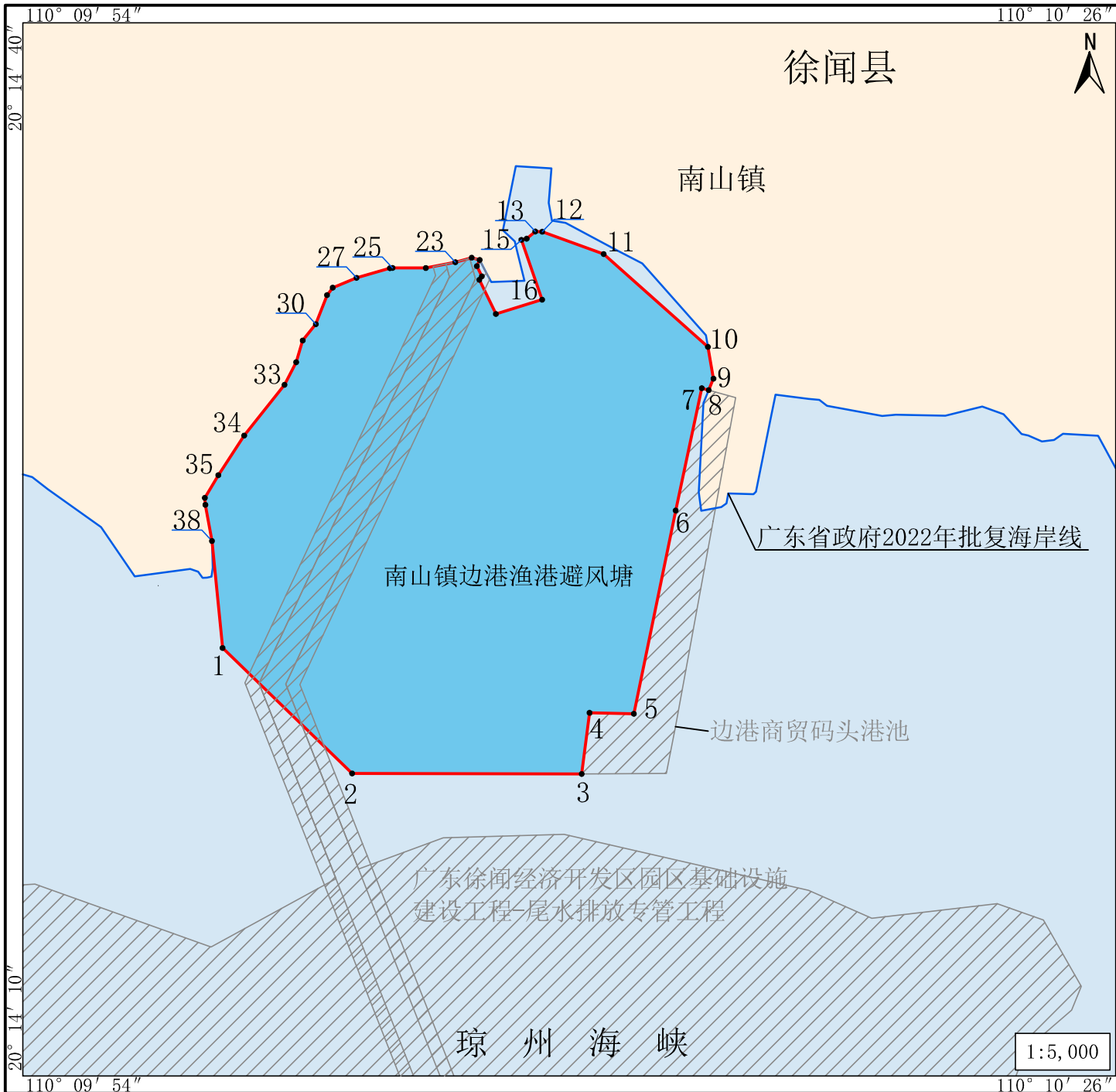
宗海	用途	用海方式	用海空间层
①+②	避风塘	港池、蓄水	水体

坐标系	CGCS2000	投影	高斯-克吕格 (111° 00')
高程基准	1985国家高程基准	深度基准	当地理论最低潮面
测绘单位	湛江市海域使用测绘队		
测量人		绘图人	
绘制日期	2025年08月	审核人	

1:11,000

# 南山镇边港渔港避风塘宗海界址图

S2024009



界址点编号及坐标 (北纬   东经)		
1	20° 14' 22.330"	110° 09' 59.663"
2	20° 14' 18.859"	110° 10' 03.500"
3	20° 14' 18.877"	110° 10' 10.265"
4	20° 14' 20.580"	110° 10' 10.484"
5	20° 14' 20.558"	110° 10' 11.791"
6	20° 14' 26.218"	110° 10' 12.994"
7	20° 14' 29.623"	110° 10' 13.747"
8	20° 14' 29.571"	110° 10' 13.950"
9	20° 14' 29.889"	110° 10' 14.089"
10	20° 14' 30.772"	110° 10' 13.921"
11	20° 14' 33.339"	110° 10' 10.834"
12	20° 14' 33.953"	110° 10' 09.020"
剩余界址点编号及坐标 (北纬   东经), 见附页。		

内部单元	用海方式	界址线	面积(公顷)
避风塘	港池、蓄水	1-2-...-37-38-1	14.7629
宗海		1-2-...-37-38-1	14.7629
港池占用岸线长536.2米 (其中人工岸线长133.7米, 自然岸线长402.5米)			

单元	用海空间层	高程范围
避风塘	水体	现状海床高程至平均海平面

坐标系	CGCS2000	投影	高斯-克吕格 (111° 00')
高程基准	1985国家高程基准	深度基准	当地理论最低潮面
测绘单位	湛江市海域使用测绘队		
测量人		绘图人	
绘制日期	2025年08月	审核人	

附页 南山镇边港渔港避风塘界址点（续）					
界址点编号及坐标（北纬   东经）					
13	20° 14' 33.957"	110° 10' 08.815"	26	20° 14' 32.917"	110° 10' 04.539"
14	20° 14' 33.757"	110° 10' 08.564"	27	20° 14' 32.643"	110° 10' 03.556"
15	20° 14' 33.723"	110° 10' 08.408"	28	20° 14' 32.368"	110° 10' 02.856"
16	20° 14' 32.062"	110° 10' 09.029"	29	20° 14' 32.160"	110° 10' 02.690"
17	20° 14' 31.658"	110° 10' 07.668"	30	20° 14' 31.349"	110° 10' 02.365"
18	20° 14' 32.606"	110° 10' 07.175"	31	20° 14' 30.893"	110° 10' 01.981"
19	20° 14' 32.703"	110° 10' 07.248"	32	20° 14' 30.288"	110° 10' 01.791"
20	20° 14' 32.987"	110° 10' 07.100"	33	20° 14' 29.658"	110° 10' 01.450"
21	20° 14' 33.158"	110° 10' 07.181"	34	20° 14' 28.241"	110° 10' 00.269"
22	20° 14' 33.221"	110° 10' 06.946"	35	20° 14' 27.136"	110° 09' 59.514"
23	20° 14' 33.093"	110° 10' 06.464"	36	20° 14' 26.502"	110° 09' 59.119"
24	20° 14' 32.927"	110° 10' 05.596"	37	20° 14' 26.311"	110° 09' 59.138"
25	20° 14' 32.924"	110° 10' 04.617"	38	20° 14' 25.304"	110° 09' 59.336"

测量单位	湛江市海域使用测绘队		
测量人		绘图人	
绘制日期	2025年8月	审核人	

# 南山镇边港渔港避风塘宗海立体空间范围示意图

